

Rapport provenant de [Nom de la partie]



United Nations

Convention to Combat
Desertification

prais

[Date de
présentation]

Table des matières

I. Profil du pays

II. Objectifs stratégiques

- A. Objectif stratégique 1 : Améliorer l'état des écosystèmes touchés, lutter contre la désertification et la dégradation des terres, promouvoir la gestion durable des terres et favoriser la neutralité en matière de dégradation des terres
- Indicateur SO1-1 : Évolution de la structure du couvert terrestre
 - Indicateur SO1-2 : Évolution de la productivité ou du fonctionnement des terres
 - Indicateur SO1-3 : Évolution des stocks de carbone dans le sol et en surface
 - Indicateur d'objectif de développement durable 15.3.1 : Proportion dégradée des terres par rapport à la superficie globale
 - Cibles volontaires
- B. Objectif stratégique 2 : Améliorer les conditions de vie des populations touchées
- Indicateur SO2-1 : Évolution de la population vivant sous le seuil de pauvreté relatif et/ou de l'inégalité de revenus dans les zones touchées
 - Indicateur SO2-2 : Évolution de l'accès à l'eau potable dans les zones touchées
 - Cibles volontaires
- C. Objectif stratégique 3 : Atténuer les effets de la sécheresse, s'y adapter et les gérer afin de renforcer la résistance des écosystèmes et des populations vulnérables
- Cibles volontaires
- D. Objectif stratégique 4 : Faire en sorte qu'une mise en œuvre efficace de la Convention procure des avantages pour l'environnement mondial
- Indicateur SO4-1 : Évolution des stocks de carbone dans le sol et en surface
 - Indicateur SO4-2 : Évolution de l'abondance et de la répartition de certaines espèces
 - Cibles volontaires
- E. Autres indicateurs utilisés pour les Objectifs stratégiques 1, 2 et 4
- F. Objectif stratégique 5 : Mobiliser des ressources financières et non financières importantes et additionnelles en faveur de la mise en œuvre de la Convention par l'instauration de partenariats mondiaux et nationaux efficaces
- Indicateur SO5-1 : Évolution de l'aide publique internationale au développement, bilatérale et multilatérale
 - Indicateur SO5-2 : Évolution des ressources publiques nationales
 - Indicateur SO5-3 : Évolution du nombre de partenaires de cofinancement
 - Indicateur SO5-4 : Mobilisation de ressources auprès de sources de financement inédites, y compris du secteur privé

II. Cadre de mise en œuvre

- A. Ressources financières et non financières
- B. Politique générale et planification
- C. Action sur le terrain

Profil du pays

Superficie

Indication de la superficie globale, de la superficie couverte par les masses d'eau et de la superficie globale du pays :

Année	Superficie globale (en km ²)	Masses d'eau (en km ²)	Superficie globale du pays (en km ²)	Commentaires

Informations démographiques

Estimations de la population vivant dans les zones urbaines et rurales, et de la population globale de votre pays :

Année	Zones urbaines (en milliers d'habitants)	Zones rurales (en milliers d'habitants)	Population globale (en milliers d'habitants)	Commentaires

Informations complémentaires

Fournissez les informations complémentaires que vous jugez pertinentes et téléchargez les données/documents complémentaires utiles dans l'espace prévu à cet effet sur le portail PRAIS.

[Cliquez ici pour saisir le texte.](#)


Objectif stratégique 1 : Améliorer l'état des écosystèmes touchés, lutter contre la désertification/la dégradation des terres, promouvoir la gestion durable des terres et favoriser la neutralité en matière de dégradation des terres

S01-1

Évolution de la structure du couvert terrestre

Couvert terrestre

Données quantitatives

Estimations nationales de la répartition des principaux types du couvert terrestre (en kilomètres carrés (km²)). Les données par défaut sont extraites de  peuvent être modifiées, le cas échéant.

Année	Couvert terrestre (en km ²)					
	Zones boisées	Pâturages	Terres cultivées	Zones humides	Surfaces artificielles	Autres terres
Évolution nette des zones						

Matrice d'évolution de la superficie du couvert terrestre (en kilomètres carrés).

Classe finale \ Classe initiale	Zones boisées	Pâturages	Terres cultivées	Zones humides	Surfaces artificielles	Autres terres
Zones boisées						
Pâturages						
Terres cultivées						
Zones humides						
Surfaces artificielles						
Autres terres						

Répondez à la question suivante si vous avez modifié ou remplacé les données par défaut en utilisant d'autres sources de données :

Sources d'informations

Indiquez la source des données.




Cliquez ici pour saisir le texte.

Objectif stratégique 1 : Améliorer l'état des écosystèmes touchés, lutter contre la désertification et la dégradation des terres, promouvoir la gestion durable des terres et favoriser la neutralité en matière de dégradation des terres

Évaluation qualitative

Interprétation de l'indicateur

Sur la base de ces données quantitatives, décrivez les changements négatifs ou positifs les plus importants en matière de couvert terrestre, ainsi que les facteurs directs et/ou indirects correspondants :

Conversion des terres		Évolution nette de la superficie (en km ²)	Facteur(s)		Description des changements observés	Commentaires
De 	En		Direct(s)  (Sélectionnez un ou plusieurs options.)	Indirect(s)  (Sélectionnez un ou plusieurs options.)		

Points menaçants/modèles

Indiquez les régions de votre pays présentant les points menaçant/modèles les plus importants liés au couvert terrestre :

Points menaçant/modèles	Lieu	Superficie (en km ²)	Commentaires

Informations complémentaires

Fournissez les informations complémentaires que vous jugez pertinentes et téléchargez les données/documents complémentaires utiles dans l'espace prévu à cet effet sur le portail PRAIS.

[Cliquez ici pour saisir le texte.](#)

Objectif stratégique 1 : Améliorer l'état des écosystèmes touchés, lutter contre la désertification et la dégradation des terres, promouvoir la gestion durable des terres et favoriser la neutralité en matière de dégradation des terres

S01-2

Évolution de la productivité ou du fonctionnement des terres

Dynamique de la productivité des terres


Données quantitatives

Estimations nationales de la variation nette de la productivité des terres dans chaque type de couvert terrestre : zone couverte par chaque type de variation nette de la productivité des terres (en km²).

Les données par défaut sont extraites de  peuvent être modifiées, le cas échéant.

Type de couvert terrestre	Variation nette de la productivité des terres (de 2000 à 2010) (en km ²)					
	Déclin de la productivité	Déclin modéré	Soutenue	Stable	Accroissement de la productivité	Pas de données
Zones boisées						
Pâturages						
Terres cultivées						
Zones humides						
Surfaces artificielles						
Autres terres						

Estimations de la dynamique de la productivité des terres en cas de conversion d'un type de couvert terrestre en un autre type de couvert terrestre (en km²)

Conversion des terres			Évolution nette de la superficie (en km ²)	Variation nette de la productivité des terres (de 2000 à 2010) (en km ²)				
De		En		En baisse	En baisse modérée	Soutenue	Stable	En hausse

Répondez aux questions suivantes si vous avez modifié ou remplacé les données par défaut en utilisant d'autres sources de données :

Autres indicateurs

Si votre pays utilise un autre indicateur pour évaluer la productivité des terres (exemples : indice différentiel normalisé de végétation (NDVI), indice de végétation amélioré (EVI)), indiquez le type d'indicateur que votre pays applique et fournissez les informations nécessaires dans cette zone.

Cliquez ici pour saisir le texte.

Sources d'informations

Indiquez la source des données.

Cliquez ici pour saisir le texte.

Objectif stratégique 1 : Améliorer l'état des écosystèmes touchés, lutter contre la désertification et la dégradation des terres, promouvoir la gestion durable des terres et favoriser la neutralité en matière de dégradation des terres

Évaluation qualitative

Interprétation de l'indicateur

Sur la base de ces données quantitatives, décrivez les changements négatifs ou positifs les plus importants en matière de productivité des terres, ainsi que les facteurs directs et/ou indirects correspondants.

Type de couvert terrestre/conversion des terres	Superficie (en km ²)	Variation nette de la productivité des terres	Facteur(s)		Commentaires
			Direct(s) (Sélectionnez une ou plusieurs options.)	Indirect(s) (Sélectionnez une ou plusieurs options.)	

Points menaçants/modèles

Indiquez les régions de votre pays présentant les points menaçants/modèles les plus importants liés à la productivité des terres.

Points menaçants/modèles	Lieu	Superficie (en km ²)	Commentaires

Informations complémentaires

Fournissez les informations complémentaires que vous jugez pertinentes et téléchargez les données/documents complémentaires utiles dans l'espace prévu à cet effet sur le portail PRAIS.

Cliquez ici pour saisir le texte.

Objectif stratégique 1 : Améliorer l'état des écosystèmes touchés, lutter contre la désertification et la dégradation des terres, promouvoir la gestion durable des terres et favoriser la neutralité en matière de dégradation des terres

S01-3

Évolution des stocks de carbone dans le sol et en surface

Stocks de carbone organique des terres


Données quantitatives

Estimations nationales des stocks de carbone organique du sol (COS) superficiels (de 0 à 30 cm) de chaque type du couvert terrestre (en tonnes par hectare).

Les données par défaut sont extraites de  peuvent être modifiées, le cas échéant.

Année	Stocks de carbone organique des sols superficiels (en t/ha)					
	Zones boisées	Pâturages	Terres cultivées	Zones humides	Surfaces artificielles	Autres terres

Estimations nationales de l'évolution des stocks de carbone organique des terres liées à leur conversion en un autre type de couvert terrestre

Conversion des terres		Évolution nette de la superficie (en km ²)	Évolution des stocks de carbone organique du sol (COS) (de 2000 à 2010)				
De 	En		Stocks COS initiaux (en t/ha)	Stocks COS finaux (en t/ha)	Quantité globale des stocks COS initiale (en t)	Quantité globale des stocks COS finale (en t)	Évolution des stocks COS (en t)

Répondez à la question suivante si vous avez modifié ou remplacé les données par défaut en utilisant d'autres sources de données :

Sources d'informations



Indiquez la source des données.

Cliquez ici pour saisir le texte.

Évaluation qualitative

Interprétation de l'indicateur

Sur la base de ces données quantitatives, décrivez les changements négatifs ou positifs les plus importants des stocks de carbone organique des terres, ainsi que les facteurs directs et/ou indirects correspondants.

Type de couvert terrestre/conversion des terres	Superficie (en km ²)	Évolution des stocks de carbone organique du	Facteur(s)		Commentaires
			Direct(s)  (Sélectionnez une ou	Indirect(s)  (Sélectionnez une ou plusieurs	

Objectifs stratégiques

Objectif stratégique 1 : Améliorer l'état des écosystèmes touchés, lutter contre la désertification et la dégradation des terres, promouvoir la gestion durable des terres et favoriser la neutralité en matière de dégradation des terres

		sol (en t/ha)	plusieurs options.)	options.)	

Points menaçants /
modèles

Indiquez les régions de votre pays présentant les points menaçants /modèles les plus importants liés aux stocks de carbone organique des terres.

Points menaçants/modèles	Lieu	Superficie (en km ²)	Commentaires

Informations
complémentaires

Fournissez les informations complémentaires que vous jugez pertinentes et téléchargez les données/documents complémentaires utiles dans l'espace prévu à cet effet sur le portail PRAIS.

[Cliquez ici pour saisir le texte.](#)

Objectif stratégique 1 : Améliorer l'état des écosystèmes touchés, lutter contre la désertification et la dégradation des terres, promouvoir la gestion durable des terres et favoriser la neutralité en matière de dégradation des terres

S01

Proportion dégradée des terres par rapport à la superficie globale (indicateur de l'objectif de développement durable 15.3.1)

Proportion des terres dégradées

Indiquez la superficie globale des terres dégradées (en km²), la proportion des terres dégradées par rapport à la superficie globale (définie comme la superficie globale d'un pays, moins les zones immergées intérieures, comme les principaux lacs et cours d'eau) et l'année.

Superficie globale des terres dégradées (en km ²)	Proportion des terres dégradées	Année

Méthode

Avez-vous utilisé les 3 sous-indicateurs (à savoir, le couvert terrestre, la productivité des terres et les stocks de carbone organique des terres) pour calculer la proportion des terres dégradées?

- oui
- uniquement 2
- uniquement 1
- non

Avez-vous appliqué la règle du « tout ou rien » pour calculer la proportion des terres dégradées?

- oui
- non

Si non, précisez la méthode utilisée pour évaluer la proportion des terres dégradées.

[Cliquez ici pour saisir le texte.](#)

Niveau de confiance

Indiquez le niveau de confiance de votre pays dans l'évaluation de la proportion des terres dégradées:

- Élevé (reposant sur des données complètes)
- Moyen (reposant sur des données incomplètes)
- Faible (reposant sur un nombre limité de données)

Expliquez pourquoi le niveau de confiance sélectionné ci-dessus a été choisi pour caractériser l'évaluation:

[Cliquez ici pour saisir le texte.](#)

Informations complémentaires

Fournissez les informations complémentaires que vous jugez pertinentes et téléchargez les données/documents complémentaires utiles dans l'espace prévu à cet effet sur le portail PRAIS.

[Cliquez ici pour saisir le texte.](#)

Objectif stratégique 1 : Améliorer l'état des écosystèmes touchés, lutter contre la désertification et la dégradation des terres, promouvoir la gestion durable des terres et favoriser la neutralité en matière de dégradation des terres

S01

Cibles volontaires

Cibles de neutralité en matière de dégradation des terres

Votre pays a-t-il établi une ou plusieurs cibles de neutralité en matière de dégradation des terres ?

Oui

Non

Répertoriez toute cible de neutralité en matière de dégradation des terres (NDT), puis indiquez l'année prévue pour sa réalisation, ainsi que le niveau d'application (par exemple, au niveau national ou infranational, ou certaines cibles).

Cible	Année	Champ d'application

Votre pays prévoit-il actuellement de définir une ou plusieurs cibles NDT ?

Oui

Non

Autres cibles

Répertoriez toute autre cible pertinente pour l'objectif stratégique 1, puis indiquez l'année prévue pour sa réalisation, ainsi que le niveau d'application (par exemple, au niveau national ou infranational) :

Cible	Année	Champ d'application

Informations complémentaires

Fournissez les informations complémentaires que vous jugez pertinentes et téléchargez les données/documents complémentaires utiles dans l'espace prévu à cet effet sur le portail PRAIS.

Cliquez ici pour saisir le texte.

S02-1

Évolution des conditions de vie des populations vivant sous le seuil de pauvreté relative et/ou des inégalités de revenus dans les régions affectées

Indicateur pertinent

Spécifiez l'indicateur pertinent pour votre pays :

- Proportion de la population vivant sous le seuil international de pauvreté
- Inégalités de revenus

Proportion de la population vivant sous le seuil international de pauvreté

Données quantitatives

Estimations de la proportion de la population vivant sous le seuil international de pauvreté (en pourcentage). Le « seuil international de pauvreté » est actuellement défini à 1,90 dollar sur la base de la parité de pouvoir d'achat en 2011.

Année	Proportion de la population vivant sous le seuil international de pauvreté

Sources d'informations

Indiquez la source des données.

Cliquez ici pour saisir le texte.

Inégalités de revenus

Données quantitatives

Estimation des inégalités de revenus (indice de Gini).

Année	Inégalités de revenus (indice de Gini)

Sources d'informations

Indiquez la source des données.

Cliquez ici pour saisir le texte.



Évaluation qualitative

Interprétation de l'indicateur

Sur la base de ces données quantitatives, décrivez les changements négatifs ou positifs les plus importants de l'indicateur, ainsi que les facteurs directs et/ou indirects correspondants.

Évolution de l'indicateur	Facteur(s)	Commentaires

Objectif stratégique 2 : Améliorer les conditions de vie des populations affectées

	Direct(s) (Sélectionnez une ou plusieurs options.) 	Indirect(s) (Sélectionnez une ou plusieurs options.) 

Points menaçants/modèles

Si des données désagrégées (par exemple, par divisions administratives, zones urbaines et rurales, régions affectées, etc.) sont disponibles dans votre pays, spécifiez les régions présentant les points menaçants/modèles les plus importants liés à cet indicateur.

Points menaçants/modèles	Lieu	Commentaires

Informations complémentaires

Fournissez les informations complémentaires que vous jugez pertinentes et téléchargez les données/documents complémentaires utiles dans l'espace prévu à cet effet sur le portail PRAIS.

[Cliquez ici pour saisir le texte.](#)

S02-2

Évolution de l'accès à l'eau potable dans les régions affectées

Proportion de la population utilisant des services d'approvisionnement d'eau potable

Données quantitatives

Estimations de la proportion de la population utilisant des services d'approvisionnement en eau potable.

Année	Zones urbaines (en pourcentage)	Zones rurales (en pourcentage)	Population globale (en pourcentage)

Sources d'informations

Indiquez la source des données.

Cliquez ici pour saisir le texte.

Évaluation qualitative

Interprétation de l'indicateur

Sur la base de ces données quantitatives, décrivez les changements négatifs ou positifs les plus importants de l'indicateur, ainsi que les facteurs directs et/ou indirects correspondants.

Évolution de l'indicateur	Facteur(s)		Commentaires
	Direct(s) (Sélectionnez une ou plusieurs options.)	Indirect(s) (Sélectionnez une ou plusieurs options.)	

Points menaçants/modèles

Si des données désagrégées (par exemple, par divisions administratives, zones urbaines et rurales, régions affectées, etc.) sont disponibles dans votre pays, spécifiez les régions présentant les points menaçants/modèles les plus importants liés à cet indicateur.

Points menaçants/modèles	Lieu	Commentaires

Informations complémentaires

Fournissez les informations complémentaires que vous jugez pertinentes et téléchargez les données/documents complémentaires utiles dans l'espace prévu à cet effet sur le portail PRAIS.

Cliquez ici pour saisir le texte.

S02

Cibles volontaires

Cibles

Répertoriez toute cible pertinente pour l'objectif stratégique 2 fixée par votre pays, puis indiquez l'année prévue pour sa réalisation, ainsi que le niveau d'application (par exemple, au niveau national ou infranational) :

Cible	Année	Niveau d'application

Informations complémentaires

Fournissez les informations complémentaires que vous jugez pertinentes et téléchargez les données/documents complémentaires utiles dans l'espace prévu à cet effet sur le portail PRAIS.

Cliquez ici pour saisir le texte.


Objectif stratégique 3 : Atténuer les effets de la sécheresse, s'y adapter et les gérer afin de renforcer la résistance des écosystèmes et des populations vulnérables

S0 3

Indicateurs

Indicateurs pertinents
au niveau national

Quels indicateurs votre pays utilise-t-il actuellement pour évaluer les avancées en vue d'atteindre l'objectif stratégique 3, les objectifs connexes et/ou certains impacts attendus ?

Indicateur	Évaluation qualitative 	Commentaires

Informations
complémentaires

Fournissez les informations complémentaires que vous jugez pertinentes et téléchargez les données/documents complémentaires utiles dans l'espace prévu à cet effet sur le portail PRAIS.


[Cliquez ici pour saisir le texte.](#)

S03

Cibles volontaires

Cibles

Répertoriez toute cible pertinente pour l'objectif stratégique 3 fixée par votre pays, puis indiquez l'année prévue pour sa réalisation, ainsi que le niveau d'application (par exemple, au niveau national ou infranational).

Cible	Année	Niveau d'application 

Informations
complémentaires

Fournissez les informations complémentaires que vous jugez pertinentes et téléchargez les données/documents complémentaires utiles dans l'espace prévu à cet effet sur le portail PRAIS.

[Cliquez ici pour saisir le texte.](#)

Objectif stratégique 4 : Faire en sorte qu'une mise en œuvre efficace de la Convention procure des avantages pour l'environnement mondial

S04-1

Évolution des stocks de carbone dans le sol et en surface

L'évolution des stocks de carbone dans le sol est un indicateur polyvalent permettant d'évaluer les avancées pour atteindre les objectifs stratégiques 1 et 4. Des données quantitatives et une évaluation qualitative de l'évolution de cet indicateur sont fournies dans le cadre de l'indicateur d'avancement SO1-3 de l'objectif stratégique 1.

S04-2

Évolution de l'abondance et de la répartition de certaines espèces

Données quantitatives

Indice Liste rouge de survie des espèces

Année	Indice Liste rouge

Sources d'informations

Indiquez la source des données.

[Cliquez ici pour saisir le texte.](#)

Évaluation qualitative

Interprétation de l'indicateur

Sur la base de ces données quantitatives, décrivez les changements négatifs ou positifs les plus importants de l'indicateur, ainsi que les facteurs directs et/ou indirects correspondants :

Évolution de l'indicateur	Facteur(s)		Commentaires
	Direct(s) (Sélectionnez une ou plusieurs options.)	Indirect(s) (Sélectionnez une ou plusieurs options.)	

Points menaçants/modèles

Si des données désagrégées (par exemple, par écosystèmes, habitats et autres divisions politiques et géographiques) sont disponibles dans votre pays, spécifiez les régions présentant les points menaçants/modèles les plus importants liés à cet indicateur.

Points menaçants/modèles	Lieu	Commentaires

Informations complémentaires

Fournissez les informations complémentaires que vous jugez pertinentes et téléchargez les données/documents complémentaires utiles dans l'espace prévu à cet effet sur le portail PRAIS.

[Cliquez ici pour saisir le texte.](#)


Objectif stratégique 4 : Faire en sorte qu'une mise en œuvre efficace de la Convention procure des avantages pour l'environnement mondial

S04

Cibles volontaires

Cibles

Répertoriez toute cible pertinente pour l'objectif stratégique 4 fixé par votre pays, puis indiquez l'année prévue pour sa réalisation, ainsi que le niveau d'application (par exemple, au niveau national ou infranational).

Cible	Année	Niveau d'application 

Informations complémentaires

Fournissez les informations complémentaires que vous jugez pertinentes et téléchargez les données/documents complémentaires utiles dans l'espace prévu à cet effet sur le portail PRAIS.

[Cliquez ici pour saisir le texte.](#)

S01, 2 et 4

Autres indicateurs

Indicateurs pertinents au niveau national

Quels autres indicateurs votre pays utilise-t-il actuellement pour évaluer les avancées pour atteindre les objectifs stratégiques 1, 2 et 4, les objectifs connexes et/ou certains impacts attendus ?

Indicateur	Cible ou cible stratégique pertinente	Évaluation qualitative	Commentaires

Informations complémentaires

Fournissez les informations complémentaires que vous jugez pertinentes et téléchargez les données/documents complémentaires utiles dans l'espace prévu à cet effet sur le portail PRAIS.

Cliquez ici pour saisir le texte.

Objectif stratégique 5 : Mobiliser des ressources financières et non financières importantes et additionnelles en faveur de la mise en œuvre de la Convention par l'instauration de partenariats mondiaux et nationaux efficaces

S05-1

Évolution de l'aide publique internationale au développement, bilatérale et multilatérale

Données quantitatives

Montant global de l'aide officielle au développement (AOD) bilatérale prévu pour les activités liées à la mise en œuvre de la Convention sur les cinq dernières années.

Données extraites des informations transmises au Comité d'aide au développement (CAD) de l'Organisation de coopération et de développement économiques (OCDE), sur la base de la classification des marqueurs de Rio en matière de désertification ; ces données peuvent être modifiées, le cas échéant.

Année	Montant global de l'aide officielle au développement (AOD) prévu pour les activités applicables à la mise en œuvre de la Convention
2012	
2013	
2014	
2015	
2016	

Sources d'informations

Si vous avez utilisé d'autres sources de données mondiales/régionales ou des données nationales, indiquez la source de données concernée.

[Cliquez ici pour saisir le texte.](#)

Évaluation qualitative

Informations complémentaires

Fournissez les informations complémentaires que vous jugez pertinentes, notamment les tendances qui se dégagent des données comme mentionné ci-dessus et expliquez en quoi elles sont liées au financement de la mise en œuvre de la Convention. Indiquez également les types de projets et/ou de régions sur lesquels votre pays s'est focalisé dans toute la mesure possible.

[Cliquez ici pour saisir le texte.](#)

Objectif stratégique 5 : Mobiliser des ressources financières et non financières importantes et additionnelles en faveur de la mise en œuvre de la Convention par l'instauration de partenariats mondiaux et nationaux efficaces

S05-2

Évolution des ressources publiques nationales

Évaluation qualitative

Évolution du montant du financement pour lutter contre la désertification au niveau national

Sélectionnez l'option représentant l'évolution du montant global du financement applicable pour la mise en œuvre de la Convention et prévu au niveau national sur quatre ans, de 2012 à 2016.

Évolution du montant du financement pour les activités applicables à la mise en œuvre de la Convention		
En hausse	↑	<input type="checkbox"/>
Stable	↔	<input type="checkbox"/>
En baisse	↓	<input type="checkbox"/>
Inconnu	~	<input type="checkbox"/>

Sources d'informations

Indiquez la source des informations d'évolution.

[Cliquez ici pour saisir le texte.](#)

Informations complémentaires

Fournissez les informations complémentaires que vous jugez pertinentes, notamment les tendances qui se dégagent des données comme mentionné ci-dessus et expliquez en quoi elles sont liées au financement de la mise en œuvre de la Convention. Indiquez également les types de projets et/ou de régions sur lesquels le montant du financement porte dans toute la mesure possible.

[Cliquez ici pour saisir le texte.](#)

Objectif stratégique 5 : Mobiliser des ressources financières et non financières importantes et additionnelles en faveur de la mise en œuvre de la Convention par l'instauration de partenariats mondiaux et nationaux efficaces

S05-3

Évolution du nombre de partenaires de cofinancement

Évaluation qualitative

Évolution du nombre de partenaires de cofinancement

Sélectionnez l'option représentant l'évolution du nombre de partenaires de cofinancement pour les activités applicables à la mise en œuvre de la Convention de 2012 à 2016.

Nombre de partenaires de cofinancement pour les activités applicables à la mise en œuvre de la Convention		
En hausse	↑	<input type="checkbox"/>
Stable	↔	<input type="checkbox"/>
En baisse	↓	<input type="checkbox"/>
Inconnu	~	<input type="checkbox"/>

Sources d'informations

Indiquez la source des informations d'évolution.

[Cliquez ici pour saisir le texte.](#)

Informations complémentaires

Fournissez les informations complémentaires que vous jugez pertinentes, notamment les tendances qui se dégagent des données comme mentionné ci-dessus et expliquez en quoi elles sont liées au financement de la mise en œuvre de la Convention. Indiquez également les types de projets et/ou de régions ou pays sur lesquels les partenaires de cofinancement se sont focalisés dans toute la mesure possible.

[Cliquez ici pour saisir le texte.](#)

Objectif stratégique 5 : Mobiliser des ressources financières et non financières importantes et additionnelles en faveur de la mise en œuvre de la Convention par l'instauration de partenariats mondiaux et nationaux efficaces

S05-4

Mobilisation de ressources auprès de sources de financement inédites, y compris du secteur privé

Évaluation qualitative

Évolution du nombre de ressources mobilisées auprès de sources de financement inédites

Sélectionnez l'option représentant l'évolution du nombre de ressources mobilisées auprès de sources de financement inédites, notamment du secteur privé, pour les activités applicables à la mise en œuvre de la Convention sur quatre ans, de 2012 à 2016.

Nombre de ressources mobilisées auprès de sources de financement inédites, notamment du secteur privé, pour les activités applicables à la mise en œuvre de la Convention		
En hausse	↑	<input type="checkbox"/>
Stable	↔	<input type="checkbox"/>
En baisse	↓	<input type="checkbox"/>
Inconnu	~	<input type="checkbox"/>

Sources d'informations

Indiquez la source des informations d'évolution.

[Cliquez ici pour saisir le texte.](#)

Informations complémentaires

Fournissez les informations complémentaires que vous jugez pertinentes, notamment les tendances qui se dégagent des données comme mentionné ci-dessus et expliquez en quoi elles sont liées au financement de la mise en œuvre de la Convention. Indiquez également les types de projets et/ou de régions ou pays sur lesquels les sources de financement inédites portent dans toute la mesure possible.

[Cliquez ici pour saisir le texte.](#)

Mobiliser davantage de ressources financières et non financières aux fins de la mise en œuvre de la Convention auprès des sources internationales et nationales, publiques et privées, ainsi que des collectivités locales, y compris auprès des sources de financement non traditionnelles et des mécanismes de financement de l'action climatique .

Mobilisation croissante des ressources

Souhaitez-vous partager une expérience sur la manière dont votre pays a renforcé la mobilisation des ressources ?

Oui

Non

Si oui, s'agissait-il :

- De ressources financières ?
- De ressources non financières ?

Quelles sources de financement ont été mobilisées ?

- Internationales
- Nationales
- Publiques
- Privées
- Collectivités locales
- Sources de financement non traditionnelles
- Financements de l'action climatique
- Autres _____

Description

Fournissez les informations complémentaires que vous jugez pertinentes.

Cliquez ici pour saisir le texte.

Aide

Votre pays a-t-il aidé d'autres pays à mobiliser les ressources financières et non financières nécessaires pour la mise en œuvre de la Convention ?

Oui

Non

Énoncé

Si oui, décrivez votre expérience ci-dessous.

Cliquez ici pour saisir le texte.

Saisir l'occasion de faire de la neutralité en matière de dégradation des terres le principe directeur du renforcement de la cohérence, de l'efficacité et les multiples avantages des investissements.

Utiliser la NDT
comme cadre
d'augmentation des
investissements

Souhaitez-vous partager la manière dont votre pays a tiré parti du concept de la NDT pour améliorer la cohérence, l'efficacité et les multiples avantages des investissements ?

Oui

Non

Énoncé

Si oui, décrivez votre expérience ci-dessous.

Cliquez ici pour saisir le texte.

Mieux exploiter l'utilisation des institutions et processus financiers existants et/ou novateurs (tels que le Fonds pour l'environnement mondial (FEM) ou d'autres fonds plus récents)

Améliorer les institutions et processus financiers existants et/ou inédits

Souhaitez-vous partager une expérience sur la manière dont votre pays a amélioré l'utilisation des institutions et processus financiers existants et/ou novateurs ?

Oui

Non

Si oui, votre expérience porte-t-elle sur :

- Les processus financiers existants ?
- Les processus financiers novateurs?
- Le FEM ?
- D'autres fonds ?

Énoncé

Fournissez les informations complémentaires que vous jugez pertinentes.

Cliquez ici pour saisir le texte.

Aide

Votre pays a-t-il aidé d'autres pays à améliorer les institutions et processus financiers existants ou novateurs ?

Oui

Non

Énoncé

Si oui, décrivez votre expérience ci-dessous.

Cliquez ici pour saisir le texte.

Concevoir, exécuter, réviser et suivre régulièrement, selon qu'il conviendra, des plans et/ou des programmes d'action nationaux, sous régionaux et régionaux, pour en faire des outils efficaces de mise en œuvre de la Convention

Plans d'action

Souhaitez-vous partager une expérience sur la manière dont votre pays/sous-région/région/institution a développé ou contribué à développer, mettre en œuvre, modifier ou suivre régulièrement les plans d'action ?

Oui

Non

Si oui, à quel niveau ?

Niveau national

Niveau infrarégional



Niveau régional



Votre expérience porte-t-elle sur :

La mise en œuvre des plans d'action

La modification des plans d'action

Le suivi régulier des plans d'action

Autre

[Cliquez ici pour saisir le texte.](#)

Énoncé

Fournissez les informations complémentaires que vous jugez pertinentes.

[Cliquez ici pour saisir le texte.](#)

Mettre en place des politiques et des conditions appropriées pour promouvoir et appliquer des moyens de lutter contre la désertification et la dégradation des terres et d'atténuer les effets de la sécheresse, y compris des mesures de prévention, de secours et de relèvement

Effets synergiques

Souhaitez-vous partager une expérience sur la manière dont l'institution de votre pays a défini ou contribué à définir des politiques et des environnements favorables de promotion et/ou de mise en œuvre de solutions pour lutter contre la désertification et la dégradation des terres et atténuer les effets de la sécheresse ?

Oui

Non

Si oui, ces politiques et ces environnements favorables visaient à :

Promouvoir les solutions conçues pour lutter contre la désertification/dégradation des terres

Mettre en œuvre les solutions conçues pour lutter contre la désertification/dégradation des terres

Votre expérience porte-t-elle sur :

La prévention des effets de la désertification/dégradation des terres

Les mesures de secours prises une fois que la désertification/dégradation des terres a mis sous pression environnementale et/ou socio-économique les écosystèmes et/ou les populations

Les mesures de redressement prises une fois que la désertification/dégradation des terres a mis sous pression environnementale et/ou socio-économique les écosystèmes et/ou les populations

L'engagement des femmes dans la prise de décisions et l'exercice et la promotion de leurs droits fonciers

Autre :

Cliquez ici pour saisir le texte.

Énoncé

Fournissez les informations complémentaires que vous jugez pertinentes.

Cliquez ici pour saisir le texte.

Aide

Votre pays a-t-il aidé d'autres pays à définir des politiques et des environnements favorables de promotion et de mise en œuvre de solutions pour lutter contre la désertification/dégradation des terres et atténuer les effets de la sécheresse, notamment des mesures de prévention, de secours et de redressement ?

Oui

Non

Énoncé

Si oui, décrivez votre expérience ci-dessous.

Cliquez ici pour saisir le texte.

Tirer parti des synergies et intégrer, de manière à parvenir à une efficacité optimale et à éviter les chevauchements d'activité, la lutte contre la désertification, la dégradation des terres et la sécheresse : i) dans les plans nationaux élaborés au titre des autres accords multilatéraux relatifs à l'environnement, en particulier des autres conventions de Rio ; et ii) dans d'autres engagements internationaux, selon qu'il convient, dans le cadre de leurs mandats respectifs

Effets synergiques

Souhaitez-vous partager une expérience sur la manière dont votre pays a tiré parti des synergies et intégré la désertification et la dégradation des terres aux plans nationaux liés aux autres AME, notamment les autres conventions de Rio et autres engagements internationaux ?

Oui

Non

Si oui, les actions menées visent à :

- Tirer parti et intégrer la désertification/dégradation des terres aux plans nationaux liés aux autres conventions de Rio
- Intégrer la désertification/dégradation des terres aux plans nationaux
- Tirer parti des synergies avec d'autres stratégies ayant pour objectif de lutter contre la désertification/dégradation des terres
- Intégrer la désertification/dégradation des terres aux autres engagements internationaux
- Autre :

Cliquez ici pour saisir le texte.

Énoncé

Fournissez les informations complémentaires que vous jugez pertinentes.

Cliquez ici pour saisir le texte.

Prendre en considération, selon qu'il convient, les phénomènes de DDTS dans les politiques économiques, environnementales et sociales afin de donner plus d'impact et d'efficacité à la mise en œuvre de la Convention

Effets synergiques

Souhaitez-vous partager une expérience sur la manière dont votre pays intègre la désertification/dégradation des terres aux politiques économiques, environnementales et sociales, dans le but de renforcer l'impact et l'efficacité de la mise en œuvre de la Convention ?

Oui

Non

Si oui, la désertification/dégradation des terres a été intégrée aux :

- Politiques économiques
- Politiques environnementales
- Politiques sociales
- Autre :

Cliquez ici pour saisir le texte.

Énoncé

Fournissez les informations complémentaires que vous jugez pertinentes.

Cliquez ici pour saisir le texte.

Mettre en place des politiques, des mesures et des modes de gouvernance nationaux pour la prévention et la gestion des situations de sécheresse, y compris des plans d'intervention d'urgence, conformément au mandat de la Convention.

Effets synergiques

Souhaitez-vous partager une expérience sur la manière dont votre pays a mis ou met en place actuellement un mode de gouvernance, des politiques et des mesures nationales pour prévenir et gérer les situations de sécheresse, y compris des plans d'intervention d'urgence ?

Oui

Non

1- Si oui, votre pays a-t-il mis en place un plan d'intervention d'urgence ?

Oui

Non

2- Si oui, votre pays définit actuellement :

Des politiques nationales visant à prévenir et gérer les situations de sécheresse

Des mesures visant à prévenir et gérer les situations de sécheresse

Énoncé

Fournissez les informations complémentaires que vous jugez pertinentes.

Cliquez ici pour saisir le texte.

Aide

Votre pays a-t-il aidé d'autres pays à définir un mode de gouvernance, des politiques et des mesures nationales pour prévenir et gérer les situations de sécheresse, y compris des plans d'intervention d'urgence conformément au mandat de la Convention ?

Oui

Non

Énoncé

Si oui, décrivez votre expérience ci-dessous.

Cliquez ici pour saisir le texte.

Instaurer des pratiques de gestion durable des terres

Effets synergiques

Souhaitez-vous partager des expériences sur la manière dont votre pays met actuellement en œuvre des pratiques de gestion durable des terres (GDT) pour remédier à la désertification/dégradation des terres ?

Oui

Non

Si oui, quels types de pratiques GDT sont actuellement mis en œuvre ?



Énoncé

Fournissez les informations complémentaires que vous jugez pertinentes.

Cliquez ici pour saisir le texte.

Aide

Votre pays a-t-il aidé d'autres pays à mettre en œuvre des pratiques de GDT ?

Oui

Non

Énoncé

Si oui, décrivez votre expérience ci-dessous.

Cliquez ici pour saisir le texte.

Mettre en application des pratiques de régénération et de remise en état pour contribuer à rétablir les fonctions et les services fournis par les écosystèmes

Effets synergiques

Souhaitez-vous partager des expériences sur la manière dont votre pays participe au développement des pratiques de régénération et de remise en état pour contribuer à rétablir les fonctions et les services des écosystèmes ?

Oui

Non

Si oui, quels types de pratiques sont actuellement mis en œuvre ?

Cliquez ici pour saisir le texte.

À quel niveau votre pays met-il en œuvre les pratiques de régénération et de remise en état ?

- a. Niveau national
- b. Niveau infranational
- c. Autre (veuillez préciser: _____)

Énoncé

Fournissez les informations complémentaires que vous jugez pertinentes.

Cliquez ici pour saisir le texte.

Aide

Votre pays a-t-il aidé d'autre pays à développer les pratiques de régénération et de remise en état pour aider à rétablir les fonctions et les services des écosystèmes ?

Oui

Non

Énoncé

Si oui, décrivez votre expérience ci-dessous.

Cliquez ici pour saisir le texte.

Promouvoir de nouveaux moyens de subsistance

Effets synergiques

Votre pays favorise-t-il la pratique de nouveaux moyens de subsistance dans le cadre de la désertification/dégradation des terres ?

Oui

Non

1. Si oui, pouvez-vous répertorier certaines pratiques mises en œuvre dans votre pays pour promouvoir de nouveaux moyens de subsistance ?

[Cliquez ici pour saisir le texte.](#)

2. Souhaitez-vous partager des expériences sur l'engagement des femmes et des jeunes dans la promotion de nouveaux moyens de subsistance ?

Énoncé

Fournissez les informations complémentaires que vous jugez pertinentes.

[Cliquez ici pour saisir le texte.](#)

Mettre en place des systèmes de partage des informations et des connaissances sur les meilleures pratiques et méthodes de gestion des situations de sécheresse et faciliter la constitution de réseaux en la matière.

Effets synergiques

Votre pays a-t-il développé des systèmes de partage d'informations et de connaissances et de collaboration sur les meilleures pratiques et approches en matière de gestion des cas de sécheresse ?

Oui

Non

Si oui, souhaitez-vous partager/répertorier les systèmes développés disponibles dans votre pays pour échanger des informations et des connaissances et collaborer sur les meilleures pratiques et approches en matière de gestion des cas de sécheresse ?

Oui

Non

Cliquez ici pour saisir le texte.

Souhaitez-vous partager des expériences sur les programmes/activités favorisant l'accès des femmes au savoir et à la technologie ?

Oui

Non

Énoncé

Fournissez les informations complémentaires que vous jugez pertinentes.

Cliquez ici pour saisir le texte.