

Отчет [название страны-участницы]



United Nations

Convention to Combat
Desertification

prais

[Дата подачи]

Содержание

I. Профиль страны

II. Стратегические цели

- A. Стратегическая цель 1. Улучшить состояние затронутых экосистем, бороться с опустыниванием/деградацией земель, содействовать устойчивому управлению земельными ресурсами (УУЗР) и внести вклад в достижение нейтрального баланса деградации земель (НДЗ)
- Показатель SO1-1. Тенденции наземного покрова
 - Показатель SO1-2. Тенденции продуктивности земель или производительности угодий
 - Показатель SO1-3. Тенденции в отношении наземных и подземных запасов почвенного органического углерода
- Целевой показатель устойчивого развития 15.3.1. Доля земель, деградировавших по всей площади суши
- Добровольные цели
- B. Стратегическая цель 2. Улучшить условия жизни затронутых групп населения
- Показатель SO2-1. Тенденции, касающиеся местного населения, живущего ниже относительной черты бедности и (или) в условиях неравенства доходов в затронутых районах
 - Показатель SO2-2. Тенденции, касающиеся доступа к безопасной питьевой воде в затронутых районах
- Добровольные цели
- C. Стратегическая цель 3. Снизить последствия засухи, адаптироваться к ним и повлиять на эти последствия с целью повышения устойчивости уязвимых групп населения и экосистем
- Добровольные цели
- D. Стратегическая цель 4. За счет эффективного осуществления Конвенции Организации Объединенных Наций по борьбе с опустыниванием обеспечить выгоды на мировом уровне
- Показатель SO4-1. Тенденции в отношении наземных и подземных запасов почвенного органического углерода
 - Показатель SO4-2. Тенденции количества и распределения отдельных биологических видов
- Добровольные цели
- E. Дополнительные показатели для стратегических целей 1, 2 и 4
- F. Стратегическая цель 5. Мобилизовать основные и дополнительные финансовые и иные ресурсы для поддержки осуществления Конвенции путем создания эффективных партнерских отношений на мировом и национальном уровнях
- Показатель SO5-1. Тенденции в международной двусторонней и многосторонней официальной помощи с целью развития
 - Показатель SO5-2. Тенденции в отношении внутренних государственных ресурсов
 - Показатель SO5-3. Тенденции в отношении количества партнеров по совместному финансированию
 - Показатель SO5-4. Ресурсы, полученные из инновационных источников финансирования, в том числе из частного сектора

II. Платформа для реализации

- A. Финансовые и иные ресурсы
- B. Политика и планирование
- C. Реальные действия на местах

Профиль страны

Площадь суши

Указывается общая площадь суши, площадь, охватываемая водоемами, и общая площадь страны

Год	Общая площадь суши	Водоемы	Общая площадь страны	Комментарии

Демография

Оценка городского, сельского и общего количества населения, проживающего в вашей стране

Год	Городское (в тыс. чел.)	Сельское (в тыс. чел.)	Общее количество (в тыс. чел.)	Комментарии

Дополнительная информация

Здесь вводится любая дополнительная информация, которая, по вашему мнению, имеет отношение к теме. Загрузите любые дополнительные данные/документы в рабочее пространство, предоставляемое специально для этого на портале PRAIS.

Чтобы ввести текст, нажмите здесь.

Стратегическая цель 1. Улучшить состояние затронутых экосистем, бороться с опустыниванием/деградацией земель, содействовать устойчивому управлению земельными ресурсами и внести вклад в достижение нейтрального баланса деградации земель


S01-1

Тенденции в наземном покрове

Наземный покров

Количественные данные

Оценка распределения основных классов наземного покрова на национальном уровне (в квадратных километрах [км²]).

Данные по умолчанию получены из  могут быть соответствующим образом изменены.

Год	Наземный покров (км ²)					
	Зоны с лесным покровом	Пастбища	Пахотные угодья	Водно-болотные угодья	Искусственные поверхности	Другие зоны
Изменен ие эффекти вной площади наземно го покрова						

Матрица изменения площади наземного покрова (в квадратных километрах).

Класс в итоге / Класс изначально	Зоны с лесным покровом	Пастбища	Пахотные угодья	Водно-болотные угодья	Искусственные поверхности	Другие земельные участки
Зоны с лесным покровом						
Пастбища						
Пахотные угодья						
Водно-болотные угодья						
Искусственные поверхности						
Другие земельные участки						

Ответьте на следующий вопрос, если вы отредактировали или заменили данные по умолчанию, используя другие источники данных.

Стратегическая цель 1. Улучшить состояние затронутых экосистем, бороться с опустыниванием/деградацией земель, содействовать устойчивому управлению земельными ресурсами и внести вклад в достижение нейтрального баланса деградации земель

Источники информации

Укажите источник данных.

Чтобы ввести текст, нажмите здесь.

Стратегическая цель 1. Улучшить состояние затронутых экосистем, бороться с опустыниванием/деградацией земель, содействовать устойчивому управлению земельными ресурсами и внести вклад в достижение нейтрального баланса деградации земель

Качественная оценка

Интерпретация показателя

На основе количественных данных описываются наиболее значительные отрицательные или положительные изменения наземного покрова, а также прямые и (или) косвенные факторы этих изменений.

Переустройство угодий		Изменение эффективной площади наземного покрова (км ²)	Фактор (-ы)		Описание изменений	Комментарии
Было	Стало		Прямой (выбрать один или несколько элементов)	Косвенный (выбрать один или несколько элементов)		

Горячие/проблемные точки

Укажите, где в вашей стране расположены наиболее важные горячие/проблемные точки, влияющие на наземный покров.

Горячие/проблемные точки	Расположение	Площадь (км ²)	Комментарии

Дополнительная информация

Здесь вводится любая дополнительная информация, которая, по вашему мнению, имеет отношение к теме. Загрузите любые дополнительные данные/документы в рабочее пространство, предоставляемое специально для этого на портале PRAIS.

Чтобы ввести текст, нажмите здесь.

Стратегическая цель 1. Улучшить состояние затронутых экосистем, бороться с опустыниванием/деградацией земель, содействовать устойчивому управлению земельными ресурсами и внести вклад в достижение нейтрального баланса деградации земель

S01-2

Тенденции продуктивности земель или производительности угодий

Динамика продуктивности земель

Количественные данные

Оценка динамики продуктивности земель по каждому типу наземного покрова на национальном уровне: динамика площадей покрытия наземным покровом каждого класса (в км²).

Данные по умолчанию получены из ... могут быть соответствующим образом изменены.

Класс наземного покрова	Динамика продуктивности земель, чистая продуктивность (2000–2010) (км ²)					
	Снижение	Умеренное снижение	Под воздействием	Стабильно	Повышение	Данные отсутствуют
Зоны с лесным покровом						
Пастбища						
Пахотные угодья						
Водно-болотные угодья						
Искусственные поверхности						
Другие земельные участки						

Оценка динамики продуктивности земель для участков, где освоение земель привело к изменению вида наземного покрова (в км²)

Освоение земель		Изменение эффективной площади наземного покрова (км ²)	Динамика продуктивности земель, чистая продуктивность (2000–2010) (км ²)				
Было	Стало		Снижение	Умеренное снижение	Под воздействием	Стабильно	Повышение

Ответьте на следующий вопрос, если вы отредактировали или заменили данные по умолчанию, используя другие источники данных.

Другие нормативы

Если для оценки продуктивности земель в вашей стране используются другие нормативы, например Стандартизованный индекс различий наземного покрова (NDVI), Расширенный индекс растительности (EVI), определите, какая система применяется в стране, и внесите данные в этот раздел.

Чтобы ввести текст, нажмите здесь.

Источники информации

Укажите источник данных.

Чтобы ввести текст, нажмите здесь.

Стратегическая цель 1. Улучшить состояние затронутых экосистем, бороться с опустыниванием/деградацией земель, содействовать устойчивому управлению земельными ресурсами и внести вклад в достижение нейтрального баланса деградации земель

Качественная оценка

Интерпретация показателя

На основе количественных данных опишите наиболее значительные отрицательные или положительные изменения продуктивности земель, а также прямые и (или) косвенные факторы этих изменений.

Класс наземного покрова/освоение земель	Площадь (км ²)	Динамика продуктивности земель	Фактор (-ы)		Комментарии
			Прямой (выбрать один или несколько элементов)	Косвенный (выбрать один или несколько элементов)	

Горячие/проблемные точки

Укажите, где в вашей стране расположены наиболее важные горячие/проблемные точки, влияющие на продуктивность земель.

Горячие/проблемные точки	Расположение	Площадь (км ²)	Комментарии

Дополнительная информация

Здесь вводится любая дополнительная информация, которая, по вашему мнению, имеет отношение к теме. Загрузите любые дополнительные данные/документы в рабочее пространство, предоставляемое специально для этого на портале PRAIS.

Чтобы ввести текст, нажмите здесь.

Стратегическая цель 1. Улучшить состояние затронутых экосистем, бороться с опустыниванием/деградацией земель, содействовать устойчивому управлению земельными ресурсами и внести вклад в достижение нейтрального баланса деградации земель

S01-3

Тенденции в отношении наземных и подземных запасов почвенного органического углерода

Запас почвенного органического углерода

Количественные данные

Оценка на национальном уровне запаса почвенного органического углерода (SOC) в верхнем слое почвы (0–30 см) по каждому типу наземного покрова (в тоннах на гектар).

Данные по умолчанию получены из [иконка] могут быть соответствующим образом изменены.

Год	Запас почвенного органического углерода в верхнем слое почвы (т/га)					
	Зоны с лесным покровом	Пастбища	Пахотные угодья	Водно-болотные угодья	Искусственные поверхности	Другие земельные участки

Оценка изменения запаса органического углерода в почве из-за переустройства угодий на новый тип наземного покрова

Освоение земель		Изменение эффективной площади наземного покрова (км ²)	Изменение запаса органического углерода в почве (SOC) (2000–2010)				
Было	Стало		SOC изначально (т/га)	SOC в итоге (т/га)	SOC изначально, общее кол-во (т)	SOC в итоге, общее кол-во (т)	Изменение SOC (т)

Ответьте на следующий вопрос, если вы отредактировали или заменили данные по умолчанию, используя другие источники данных.

Источники информации

Укажите источник данных.

Чтобы ввести текст, нажмите здесь.

Качественная оценка

Интерпретация показателя

На основе количественных данных опишите наиболее значительные отрицательные или положительные изменения запаса органического углерода, а также прямые и (или) косвенные факторы этих изменений.

Класс наземного покрова/освоение земель	Площадь (км ²)	Изменения запасов почвенного	Фактор (-ы)		Комментарии
			Прямой (выбрать один)	Косвенный (выбрать один)	

Стратегические цели

Стратегическая цель 1. Улучшить состояние затронутых экосистем, бороться с опустыниванием/деградацией земель, содействовать устойчивому управлению земельными ресурсами и внести вклад в достижение нейтрального баланса деградации земель

		органического углерода (т/га)	или несколько элементов)	или несколько элементов)	

Горячие/проблемные точки

Укажите, где в вашей стране расположены наиболее важные горячие/проблемные точки, влияющие на запасы почвенного органического углерода.

Горячие/проблемные точки	Расположение	Площадь (км ²)	Комментарии

Дополнительная информация

Здесь вводится любая дополнительная информация, которая, по вашему мнению, имеет отношение к теме. Загрузите любые дополнительные данные/документы в рабочее пространство, предоставляемое специально для этого на портале PRAIS.

Чтобы ввести текст, нажмите здесь.

Стратегическая цель 1. Улучшить состояние затронутых экосистем, бороться с опустыниванием/деградацией земель, содействовать устойчивому управлению земельными ресурсами и внести вклад в достижение нейтрального баланса деградации земель

S01

Доля земель, деградировавших по всей площади суши (целевой показатель устойчивого развития 15.3.1)

Доля земель, которые деградируют

Укажите общую площадь земли, на которой происходит деградация (в км²), и долю деградировавших земель по отношению к общей площади суши (определяется как общая площадь страны, исключая территорию, охватываемую внутренними водоемами, например крупными реками и озерами), а также год.

Общая площадь земли, на которой происходит деградация (км ²)	Доля деградировавших земель	Год

Метод

Используете ли вы 3 вспомогательных показателя (т. е. наземный покров, динамику продуктивности земель и запасы органического углерода в почве) для расчета доли деградировавших земель?

- Да
- Только 2
- Только 1
- Нет

Применяли ли вы принцип «один решает» для вычисления доли земли, которая деградировала?

- Да
- Нет

Если нет, укажите метод, используемый для оценки доли земли, которая деградирует

Чтобы ввести текст, нажмите здесь.

Уровень уверенности

Укажите уровень уверенности вашей страны в оценке доли деградировавших земель.

- Высокий (основанный на всесторонних доказательствах)
- Средний (основанный на частичных доказательствах)
- Низкий (основанный на ограниченных доказательствах)

Опишите, почему для оценки был задан уровень уверенности, выбранный выше.

Чтобы ввести текст, нажмите здесь.

Дополнительная информация

Здесь вводится любая дополнительная информация, которая, по вашему мнению, имеет отношение к теме. Загрузите любые дополнительные данные/документы в рабочее пространство, предоставляемое специально для этого на портале PRAIS.

Чтобы ввести текст, нажмите здесь.

Стратегическая цель 1. Улучшить состояние затронутых экосистем, бороться с опустыниванием/деградацией земель, содействовать устойчивому управлению земельными ресурсами и внести вклад в достижение нейтрального баланса деградации земель


S01

Добровольные цели

Целевые показатели по достижению нейтрального баланса деградации земель земель (далее – НДЗ)

Установила ли ваша страна целевые показатели по достижению нейтрального баланса деградации земель? Да Нет


Укажите любую цель НДЗ, которую поставила ваша страна, и ожидаемый год достижения цели, а также уровень ее реализации (например, национальный, субнациональный уровень, специальные цели).

Цель	Год	Уровень реализации 

Планируется ли в вашей стране постановка цели (-ей) НДЗ? Да Нет

Другие цели

Укажите любую другую цель, относящуюся к стратегической цели 1, которую установила ваша страна, а также ожидаемый год достижения этой цели и уровень ее реализации (например, национальный, субнациональный).

Цель	Год	Уровень реализации 

Дополнительная информация

Здесь вводится любая дополнительная информация, которая, по вашему мнению, имеет отношение к теме. Загрузите любые дополнительные данные/документы в рабочее пространство, предоставляемое специально для этого на портале PRAIS.

Чтобы ввести текст, нажмите здесь.

S02-1

Тенденции, касающиеся местного населения, живущего ниже относительной черты бедности и (или) в условиях неравенства доходов в затронутых районах

Соответствующие
нормативы

Выбрать нормативы, применимые в вашей стране.

- Доля населения ниже черты бедности (по международным критериям)
- Неравенство доходов

Доля населения ниже черты бедности (по международным критериям)

Количественные
данные

Оценка доли населения, проживающего ниже черты бедности, по международным критериям (в процентах). «Международная черта бедности» в настоящее время установлена на уровне 1,90 доллара США в день на основе паритета покупательной силы валют 2011 года.

Год	Доля населения ниже черты бедности (по международным критериям)

Источники
информации

Укажите источник данных.

Чтобы ввести текст, нажмите здесь.

Неравенство доходов

Количественные
данные

Оценка неравенства доходов (коэффициент Джини).

Год	Неравенство доходов (коэффициент Джини)

Источники
информации

Укажите источник данных.

Чтобы ввести текст, нажмите здесь.




Качественная оценка

Интерпретация
показателя

На основе количественных данных опишите наиболее значительные отрицательные или положительные изменения в показателе, а также прямые и (или) косвенные факторы этих

Стратегическая цель 2. Улучшить условия жизни затронутых групп населения

изменений.

Изменение показателя 	Фактор (-ы)		Комментарии
	Прямой  (выбрать один или несколько элементов)	Косвенный  (выбрать один или несколько элементов)	

Горячие/проблемные точки

Если в вашей стране доступны более детальные (не обобщенные) данные (например, по административным округам, городской показатель по сравнению с сельским, данные по затронутым участкам и т. д.), укажите, где расположены наиболее значимые горячие/проблемные точки, связанные с этим показателем.

Горячие/проблемные точки	Расположение	Комментарии

Дополнительная информация

Здесь вводится любая дополнительная информация, которая, по вашему мнению, имеет отношение к теме. Загрузите любые дополнительные данные/документы в рабочее пространство, предоставляемое специально для этого на портале PRAIS.

Чтобы ввести текст, нажмите здесь.

S02-2

Тенденции, касающиеся доступа к безопасной питьевой воде в затронутых районах

Доля населения, пользующегося услугами по предоставлению безопасной питьевой воды

Количественные данные

Оценка доли населения, пользующегося услугами по предоставлению безопасной питьевой воды

Год	Городское (в процентах)	Сельское (в процентах)	Общее количество (в процентах)

Источники информации

Укажите источник данных.

Чтобы ввести текст, нажмите здесь.

Качественная оценка

Интерпретация показателя

На основе количественных данных опишите наиболее значительные отрицательные или положительные изменения в показателе, а также прямые и (или) косвенные факторы этих изменений.

Изменение показателя	Фактор (-ы)		Комментарии
	Прямой (выбрать один или несколько элементов)	Косвенный (выбрать один или несколько элементов)	

Горячие/проблемные точки

Если в вашей стране доступны более детальные (не обобщенные) данные (например, по административным округам, городской показатель по сравнению с сельским, данные по затронутым участкам и т. д.), укажите, где расположены наиболее значимые горячие/проблемные точки, связанные с этим показателем.

Горячие/проблемные точки	Расположение	Комментарии

Стратегическая цель 2. Улучшить условия жизни затронутых групп населения

Дополнительная информация

Здесь вводится любая дополнительная информация, которая, по вашему мнению, имеет отношение к теме. Загрузите любые дополнительные данные/документы в рабочее пространство, предоставляемое специально для этого на портале PRAIS.


Чтобы ввести текст, нажмите здесь.

S02

Добровольные цели

Цели

Укажите любую цель, относящуюся к стратегической цели 2, которую установила ваша страна, а также ожидаемый год достижения этой цели и уровень ее реализации (например, национальный, субнациональный).

Цель	Год	Уровень реализации 

Дополнительная информация

Здесь вводится любая дополнительная информация, которая, по вашему мнению, имеет отношение к теме. Загрузите любые дополнительные данные/документы в рабочее пространство, предоставляемое специально для этого на портале PRAIS.

Чтобы ввести текст, нажмите здесь.


Стратегическая цель 3. Снизить последствия засухи, адаптироваться к ним и повлиять на эти последствия с целью повышения устойчивости уязвимых групп населения и экосистем

SO 3

Показатели

Показатели национального уровня

Какие показатели используются в вашей стране для измерения прогресса по достижению стратегической цели 3, связанных с ней целей и (или) определенных ожидаемых влияний, связанных с этой целью?

Показатель	Качественная оценка 	Комментарии

Дополнительная информация

Здесь вводится любая дополнительная информация, которая, по вашему мнению, имеет отношение к теме. Загрузите любые дополнительные данные/документы в рабочее пространство, предоставляемое специально для этого на портале PRAIS.

Чтобы ввести текст, нажмите здесь.

S03

Добровольные цели

Цели

Укажите любую цель, относящуюся к стратегической цели 3, которую установила ваша страна, а также ожидаемый год достижения этой цели и уровень ее реализации (например, национальный, субнациональный).

Цель	Год	Уровень реализации 

Дополнительная информация

Здесь вводится любая дополнительная информация, которая, по вашему мнению, имеет отношение к теме. Загрузите любые дополнительные данные/документы в рабочее пространство, предоставляемое специально для этого на портале PRAIS.

Чтобы ввести текст, нажмите здесь.

Стратегическая цель 4. За счет эффективного осуществления Конвенции Организации Объединенных Наций по борьбе с опустыниванием обеспечить экологические выгоды на мировом уровне

S04-1

Тенденции в отношении наземных и подземных запасов почвенного органического углерода

Тенденции в отношении наземных и подземных запасов почвенного органического углерода представляют собой многоцелевой показатель, используемый для измерения прогресса в достижении стратегических целей 1 и 4. Количественные данные и качественная оценка тенденций в этом показателе приводятся в стратегической цели 1, показатель прогресса S01-3.

S04-2

Тенденции изобилия и распределения отдельных биологических видов

Количественные данные

Индекс Красной книги (выживание видов)

Год	Индекс Красной книги

Источники информации

Укажите источник данных.

Чтобы ввести текст, нажмите здесь.

Качественная оценка

Интерпретация показателя

На основе количественных данных опишите наиболее значительные отрицательные или положительные изменения в показателе, а также прямые и (или) косвенные факторы этих изменений.

Изменение показателя	Фактор (-ы)		Комментарии
	Прямой (выбрать один или несколько элементов)	Косвенный (выбрать один или несколько элементов)	

Горячие/проблемные точки

Если в вашей стране доступны более детальные (не обобщенные) данные (например, экосистемы, среды обитания, другие данные по политико-географическому делению), укажите, где расположены наиболее значимые горячие/проблемные точки, связанные с этим показателем.

Горячие/проблемные точки	Расположение	Комментарии

Дополнительная информация

Здесь вводится любая дополнительная информация, которая, по вашему мнению, имеет отношение к теме. Загрузите любые дополнительные данные/документы в рабочее пространство,

Стратегическая цель 4. За счет эффективного осуществления Конвенции Организации Объединенных Наций по борьбе с опустыниванием обеспечить экологические выгоды на мировом уровне

предоставляемое специально для этого на портале PRAIS.

Чтобы ввести текст, нажмите здесь.


Стратегическая цель 4. За счет эффективного осуществления Конвенции Организации Объединенных Наций по борьбе с опустыниванием обеспечить экологические выгоды на мировом уровне

S04

Добровольные цели

Цели

Укажите любую цель, относящуюся к стратегической цели 4, которую установила ваша страна, а также ожидаемый год достижения этой цели и уровень ее реализации (например, национальный, субнациональный).

Цель	Год	Уровень реализации 

Дополнительная информация

Здесь вводится любая дополнительная информация, которая, по вашему мнению, имеет отношение к теме. Загрузите любые дополнительные данные/документы в рабочее пространство, предоставляемое специально для этого на портале PRAIS.



Чтобы ввести текст, нажмите здесь.

SO1, 2 и 4

Дополнительные показатели

Показатели
национального уровня

Какие дополнительные показатели используются в вашей стране для измерения прогресса по достижению стратегических целей 1, 2 и 4 и связанных с ними задач?

Показатель	Соответствующая стратегическая цель или задача 	Качественная оценка 	Комментарии

Дополнительная
информация

Здесь вводится любая дополнительная информация, которая, по вашему мнению, имеет отношение к теме. Загрузите любые дополнительные данные/документы в рабочее пространство, предоставляемое специально для этого на портале PRAIS.

Чтобы ввести текст, нажмите здесь.

Стратегическая цель 5. Мобилизовать основные и дополнительные финансовые и иные ресурсы для поддержки осуществления Конвенции путем создания эффективных партнерских отношений на мировом и национальном уровнях

S05-1

Тенденции в международной двусторонней и многосторонней официальной помощи с целью развития

Количественные данные

Общая сумма двусторонней официальной помощи развивающимся странам (ODA), предоставленная в рамках мероприятий, относящихся к реализации Конвенции, за предыдущие пять лет.

Данные, полученные из информации, сообщенной Организации Экономического Сотрудничества и Развития (OECD), в Комитет содействия развитию (DAC), на основе классификации маркеров Рио для опустынивания; могут быть исправлены соответствующим образом.

Год	Общая официальная помощь в развитии, предоставленная в рамках мероприятий, относящихся к реализации Конвенции
2012	
2013	
2014	
2015	
2016	

Источники информации

При использовании других мировых/региональных или национальных источников данных просим предоставить название источника.

Чтобы ввести текст, нажмите здесь.

Качественная оценка

Дополнительная информация

Здесь вводится любая дополнительная информация, которая, по вашему мнению имеет отношение к теме, включая тенденции, сформированные на основании данных, обозначенных выше, и то, каким образом эти тенденции касаются финансирования в рамках Конвенции, а также типы проектов и (или) регионов или стран, являющихся приоритетными для вашей страны.

Чтобы ввести текст, нажмите здесь.

Стратегическая цель 5. Мобилизовать основные и дополнительные финансовые и иные ресурсы для поддержки осуществления Конвенции путем создания эффективных партнерских отношений на мировом и национальном уровнях

S05-2

Тенденции в отношении внутренних государственных ресурсов

Качественная оценка

Тенденции в объеме внутреннего финансирования борьбы с опустыниванием

Выберите вариант, отображающий тенденцию по общей сумме финансирования, относящейся к реализации Конвенции и предоставленной на национальном уровне в течение пятилетнего периода с 2012 до 2016 годы.

Тенденции в финансировании мероприятий, относящихся к реализации Конвенции на национальном уровне		
Рост	↑	<input type="checkbox"/>
Стабильно	↔	<input type="checkbox"/>
Снижение	↓	<input type="checkbox"/>
Неизвестно	~	<input type="checkbox"/>

Источники информации

Укажите источник информации о тенденции.

Чтобы ввести текст, нажмите здесь.

Дополнительная информация

Здесь вводится любая дополнительная информация, которая, по вашему мнению, имеет отношение к теме, включая тенденции, сформированные на основании данных, обозначенных выше, и то, каким образом эти тенденции касаются финансирования в рамках Конвенции, а также типы проектов и (или) регионов, являющихся приоритетными для вашей страны.

Чтобы ввести текст, нажмите здесь.

Стратегическая цель 5. Мобилизовать основные и дополнительные финансовые и иные ресурсы для поддержки осуществления Конвенции путем создания эффективных партнерских отношений на мировом и национальном уровнях

S05-3

Тенденции в отношении количества партнеров по совместному финансированию

Качественная оценка

Тенденции в отношении количества партнеров по совместному финансированию

Выберите вариант, отображающий тенденцию количества партнеров по совместному финансированию мероприятий, относящихся к реализации Конвенции, в период между 2012 и 2016 годами.

Число партнеров по совместному финансированию мероприятий, относящихся к реализации Соглашения		
Рост	↑	<input type="checkbox"/>
Стабильно	↔	<input type="checkbox"/>
Снижение	↓	<input type="checkbox"/>
Неизвестно	~	<input type="checkbox"/>

Источники информации

Укажите источник информации о тенденции.

Чтобы ввести текст, нажмите здесь.

Дополнительная информация

Здесь вводится любая дополнительная информация, которая, по вашему мнению, имеет отношение к теме, включая тенденции, сформированные на основании данных, обозначенных выше, и то, каким образом эти тенденции касаются финансирования в рамках Конвенции, а также типы проектов и (или) регионов или стран, являющихся приоритетами для партнеров по совместному финансированию.

Чтобы ввести текст, нажмите здесь.

Стратегическая цель 5. Мобилизовать основные и дополнительные финансовые и иные ресурсы для поддержки осуществления Конвенции путем создания эффективных партнерских отношений на мировом и национальном уровнях

S05-4

Ресурсы, полученные из инновационных источников финансирования, в том числе из частного сектора

Качественная оценка

Тенденции в области ресурсов, полученных из инновационных источников финансирования

Выберите вариант, отображающий тенденцию в области ресурсов, полученных из инновационных источников финансирования, в том числе из частного сектора, на мероприятия, относящиеся к реализации Конвенции, в течение четырехлетнего периода с 2012 по 2016 годы.

Сумма ресурсов, полученных из инновационных источников финансирования, в том числе из частного сектора, на мероприятия, относящиеся к реализации Конвенции		
Рост	↑	<input type="checkbox"/>
Стабильно	↔	<input type="checkbox"/>
Снижение	↓	<input type="checkbox"/>
Неизвестно	~	<input type="checkbox"/>

Источники информации

Укажите источник информации о тенденции.

Чтобы ввести текст, нажмите здесь.

Дополнительная информация

Здесь вводится любая дополнительная информация, которая, по вашему мнению, имеет отношение к теме, включая тенденции, сформированные на основании данных, обозначенных выше, и то, каким образом эти тенденции касаются финансирования в рамках Конвенции, а также типы проектов и (или) регионов или стран, являющихся приоритетными для инновационных источников финансирования.

Чтобы ввести текст, нажмите здесь.

Увеличение мобилизации финансовых и иных ресурсов для реализации Конвенции, поступающих из международных и внутренних, государственных и частных источников, а также из местных общин, включая нетрадиционные источники финансирования, а также финансирование климатических проектов.

Повышение
уровня
мобилизации
ресурсов

Хотели бы вы поделиться опытом того, как ваша страна повысила уровень мобилизации ресурсов?

Да

Нет

Если да, то это было следующее.

Финансовые ресурсы

Иные ресурсы

Какие ресурсы были мобилизованы?

Международные

Отечественные

Государственные

Частные

Местные общины

Нетрадиционные фондовые источники

Финансирование климатических проектов

Другие

Пояснение

Здесь вводится любая дополнительная информация, которая, по вашему мнению, имеет отношение к теме.

Чтобы ввести текст, нажмите здесь.

Поддержка

Поддерживала ли ваша страна другие страны в мобилизации финансовых и нематериальных ресурсов для реализации Конвенции?

Да

Нет

Пояснение

Если да, опишите свой опыт ниже.

Чтобы ввести текст, нажмите здесь.

Использование преимуществ, предоставляемых программой достижения нейтрального баланса деградации земель в качестве платформы для улучшения слаженности, эффективности и использования многочисленных преимуществ инвестирования.

Использование
НДЗ в качестве
платформы для
увеличения
инвестиций

Хотели бы вы поделиться опытом, как ваша страна использовала в своих интересах понятие НДЗ для улучшения слаженности, эффективности и использования многочисленных преимуществ инвестирования?

Да

Нет

Пояснение

Если да, опишите свой опыт ниже.

Чтобы ввести текст, нажмите здесь.

Улучшение использования существующих и (или) инновационных финансовых процессов и учреждений (таких как Глобальный экологический фонд (GEF) или другие, более новые фонды)

Улучшение существующих и (или) инновационных финансовых процессов и учреждений

Хотели бы вы поделиться опытом того, как ваша страна улучшила использование существующих и (или) инновационных финансовых процессов и учреждений?

Да

Нет

Если да, связан ли ваш опыт с использованием:

- существующих финансовых процессов;
- инновационных финансовых процессов;
- GEF;
- других фондов.

Пояснение

Здесь вводится любая дополнительная информация, которая, по вашему мнению, имеет отношение к теме.

Чтобы ввести текст, нажмите здесь.

Поддержка

Поддерживала ли ваша страна другие страны в развитии существующих и инновационных финансовых процессов и учреждений?

Да

Нет

Пояснение

Если да, опишите свой опыт ниже.

Чтобы ввести текст, нажмите здесь.

Разработка, реализация, пересмотр и регулярный контроль в соответствии с требованиями национальных, субрегиональных и региональных программ и (или) планов мероприятий в качестве эффективных инструментов для реализации КБОООН.

Программы мероприятий


Хотели бы вы поделиться опытом того, как ваша страна/регион/область/учреждение разработала или помогла разработать, реализовывает, пересматривает или регулярно контролирует программы действий?


Да

Нет

Если да, на каком уровне это происходило или происходит?

Национальный уровень

Субрегиональный уровень 

Региональный уровень 

Связан ли ваш опыт:

с реализацией программ мероприятий;

пересмотром программ мероприятий;

регулярным контролем программ мероприятий;

другими действиями.

Чтобы ввести текст, нажмите здесь.

Пояснение

Здесь вводится любая дополнительная информация, которая, по вашему мнению, имеет отношение к теме.

Чтобы ввести текст, нажмите здесь.

Разработка стратегий и создание благоприятных условий для продвижения и реализации решений по борьбе с опустыниванием/деградацией земель, уменьшения последствий засухи, в том числе с помощью предотвращения, оказания помощи и восстановления

Совместные действия

Хотели бы вы поделиться опытом того, как ваши государственные учреждения устанавливают или помогают устанавливать стратегии и условия для продвижения и реализации решений по борьбе с опустыниванием/деградацией земель и засухой (ОДЗЗ)?

Да

Нет

Если да, направлены ли эти политики и условия:

на продвижение решений по борьбе с ОДЗЗ;

реализацию решений по борьбе с ОДЗЗ.

Связан ли ваш опыт:

с предупреждением воздействий ОДЗЗ;

усилиями по снятию нагрузки с земель, когда ОДЗЗ нанесло экологический и (или) социально-экономический урон экосистемам и населению;

усилиями по восстановлению земель, когда ОДЗЗ нанесло экологический и (или) социально-экономический урон экосистемам и населению;

вовлечением женщин в процесс принятия и реализации решений, а также обеспечение их прав на землю;

другое.

Чтобы ввести текст, нажмите здесь.

Пояснение

Здесь вводится любая дополнительная информация, которая, по вашему мнению, имеет отношение к теме.

Чтобы ввести текст, нажмите здесь.

Поддержка

Поддерживает ли ваша страна другие страны в вопросе разработки стратегий и создания условий для продвижения и реализации решений по борьбе с опустыниванием/деградацией земель, для смягчения влияния засухи такими способами, как предотвращение, оказание помощи и восстановление?

Да

Нет

Пояснение

Если да, опишите свой опыт ниже.

Чтобы ввести текст, нажмите здесь.

Использование совместных действий и интеграция политики ОДЗЗ в национальные планы, связанные с многосторонними экологическими соглашениями (МЕА), в частности с другими рيو-де-жанейрскими конвенциями, а также другими международными соглашениями, в соответствии с требованиями в рамках соответствующих мандатов, с оптимизацией эффективности и устранением дублирования усилий.

Совместные действия

Хотели бы вы поделиться опытом того, как ваша страна эффективно использовала совместные действия и интеграцию ОДЗЗ в национальные планы, связанные с другими МЕА, в частности с другими рيو-де-жанейрскими конвенциями, а также другими международными обязательствами?

Да

Нет

Если да, действия были направлены:

- на усиление политики ОДЗЗ совместно с другими национальными планами, связанными с рيو-де-жанейрскими конвенциями;
- интеграцию ОДЗЗ в национальные планы;
- эффективное использование совместных действий по другим стратегиям борьбы в рамках ОДЗЗ;
- интегрирование ОДЗЗ в другие международные обязательства;
- прочие действия.

Чтобы ввести текст, нажмите здесь.

Пояснение

Здесь вводится любая дополнительная информация, которая, по вашему мнению, имеет отношение к теме.

Чтобы ввести текст, нажмите здесь.

Включение ОДЗЗ соответствующим образом в экономические, экологические и социальные стратегии с целью увеличения влияния и эффективности реализации Конвенции

Совместные действия

Хотели бы вы поделиться опытом того, как ваша страна включает ОДЗЗ в экономические, экологические и социальные стратегии с целью увеличения влияния и эффективности реализации Конвенции?

Да

Нет

Если да, является ли борьба с ОДЗЗ приоритетной:

в экономической стратегии;

экологической стратегии;

социальной стратегии;

других стратегиях.

Чтобы ввести текст, нажмите здесь.

Пояснение

Здесь вводится любая дополнительная информация, которая, по вашему мнению, имеет отношение к теме.

Чтобы ввести текст, нажмите здесь.

Установка национальных стратегий, мер и методов управления готовностью к засухе, а также соответствующих меры реагирования, включая план мероприятий на случай засухи, согласно мандату Конвенции.

Совместны действия

Хотели бы вы поделиться опытом того, как ваша страна установила/устанавливает национальные стратегии, меры и методы управления готовностью к засухе, а также соответствующие меры реагирования, включая план экстренных мероприятий на случай засухи?

Да

Нет

1- Если да, имеет ли ваша страна план экстренных мер на случай засухи?

Да

Нет

2- Если да, устанавливает ли ваша страна:

национальную стратегию и методы управления готовностью к засухе;

меры/мероприятия по готовности к засухе.

Пояснение

Здесь вводится любая дополнительная информация, которая, по вашему мнению, имеет отношение к теме.

Чтобы ввести текст, нажмите здесь.

Поддержка

Поддерживала ли ваша страна другие страны в установлении национальной политики, мер и способов управления для готовности к засухе, а также соответствующих действий, включая план экстренных мероприятий в случае засухи, согласно мандату Конвенции?

Да

Нет


Пояснение

Если да, опишите свой опыт ниже.

Чтобы ввести текст, нажмите здесь.

Реализация устойчивых методов управления земельными ресурсами

Совместные действия		Да	Нет
	Хотели бы вы поделиться опытом того, как ваша страна реализует устойчивые методы устойчивого управления земельными ресурсами (УУЗР) при реализации ОДЗЗ?	<input type="checkbox"/>	<input type="checkbox"/>

Если да, какие типы методов УУЗР реализуются? 

Пояснение Здесь вводится любая дополнительная информация, которая, по вашему мнению, имеет отношение к теме.
Чтобы ввести текст, нажмите здесь.

Поддержка		Да	Нет
	Поддерживала ли ваша страна другие страны в реализации методов УУЗР?	<input type="checkbox"/>	<input type="checkbox"/>

Пояснение Если да, опишите свой опыт ниже.
Чтобы ввести текст, нажмите здесь.

Внедрение методов восстановления и реабилитации с целью содействия восстановлению функций и параметров экосистем

Совместные действия

Хотели бы вы поделиться опытом того, как ваша страна вовлечена во внедрение методов восстановления и реабилитации с целью содействия восстановлению функций и параметров экосистем?

Да

Нет

Если да, какие типы методов реализуются?

Чтобы ввести текст, нажмите здесь.

На каком уровне ваша страна реализует методы восстановления и реабилитации?

- a. Национальный уровень
- b. Субнациональный уровень
- c. Другой (просим указать: _____)

Пояснение

Здесь вводится любая дополнительная информация, которая, по вашему мнению, имеет отношение к теме.
Чтобы ввести текст, нажмите здесь.

Поддержка

Поддерживала ли ваша страна другие страны при внедрении методов восстановления и реабилитации с целью содействия восстановлению функций и параметров экосистем?

Да

Нет

Пояснение

Если да, опишите свой опыт ниже.

Чтобы ввести текст, нажмите здесь.

Продвижение альтернативных средств существования

		Да	Нет
Совместные действия	Продвигает ли ваша страна альтернативные средства существования в контексте ОДЗЗ?	<input type="checkbox"/>	<input type="checkbox"/>

1. Если да, вы могли бы перечислить некоторые методы, реализованные на уровне вашей страны для продвижения альтернативных средств существования?

Чтобы ввести текст, нажмите здесь.

2. Хотели бы вы поделиться опытом в привлечении женщин и молодежи для продвижения альтернативных средств существования?

Пояснение

Здесь вводится любая дополнительная информация, которая, по вашему мнению, имеет отношение к теме.

Чтобы ввести текст, нажмите здесь.

Создание систем совместного использования информации и знаний на базе наиболее успешных методов и подходов к управлению засухой и упрощение сетевого обмена информацией.

Совместные действия

Созданы ли в вашей стране системы совместного использования информации и знаний на базе наиболее успешных методов и подходов к управлению засухой и упрощения сетевого обмена информацией?

Да Нет

Если да, хотели бы вы поделиться/перечислить установленные системы, доступные в вашей стране для совместного использования информации и знаний на базе наиболее успешных методов и подходов к управлению засухой и упрощения сетевого обмена информацией?

Да

Нет

Чтобы ввести текст, нажмите здесь.

Хотели бы вы поделиться опытом по программам и мероприятиям, которые улучшают доступ женщин к знаниям и технологиям?

Да

Нет

Пояснение

Здесь вводится любая дополнительная информация, которая, по вашему мнению, имеет отношение к теме.

Чтобы ввести текст, нажмите здесь.